

Pracovní list

Předmět: Zeměpis

Ročník: devátý

Opakování vzdělávacího celku: Česká republika

1. Pod obrázek kraje, který leží v jižních Čechách, dopiš jeho název.



Budeš-li hotov dřív než ostatní, zkus doplnit i názvy ostatních krajů.

2. Vybírej a přetahuj do oblasti jižních Čech charakteristické obrázky.




Budeš-li hotov dřív než ostatní, doplň legendu mapy podle vzoru.


Obrázky zmenšuj dle potřeby.





Legend items:

- Wheat stalks
- Coniferous trees
- Apples
- Grapes
- Fish in a bowl
- Bag of flour
- Sheep
- Swan
- Cow
- Pig
- Bottle of beer

Vzor

lesní hospodářství			
			

3. Vybírej políčka s vhodnými pojmy a přesouvej je na správná místa.



Budeš-li hotov dřív než ostatní, vypátrej polohu zbylého.

jezera	řeky	rybníky

Mechové	Rožmberk	Staňkovský
Odra	Lužnice	Černé
Vrkoč	Vltava	Čertovo

4. Podtrhni pouze jihočeská města. Oprav chyby v názvech.



Budeš-li hotov dřív než ostatní, doplň místo výskytu (kraj) zbylých měst.

české Budějovice

Tábory

český krumlov

Jyndřichův hradec

Třeboň

Tín Nad Vltavou

Vodňani

Brno

Až

Jihlava

Opava

Pýsek

Další materiály najdete v učebnici a sešitě